















LEGENDA

STAV

-  KATASTRÁLNÍ MAPA
-  HRANICE ŘEŠENÉHO ÚZEMÍ
-  VRSTEVNICE (0,5m)
-  OPLOCENÉ SOUKROMÉ POZEMKY
-  PLOCHY ZELENĚ, NEZPEVNĚNÉ PLOCHY
-  ZEMĚDĚLSKÉ PLOCHY
-  VODNÍ PLOCHY
-  ZPEVNĚNÉ CESTY - ASFALT
-  NEZPEVNĚNÉ POLNÍ CESTY
-  STAVEBNÍ OBJEKTY
-  ZPEVNĚNÉ PLOCHY (BETON, DLAŽBA)
-  KAMENNÁ DLAŽBA


EVROPSKÁ UNIE
 Evropský fond pro regionální rozvoj
 Integrovaný regionální operační program


MINISTERSTVO PRO MÍSTNÍ ROZVOJ ČR

03 SITUACE SOUČASNÝ STAV 1:500

ING. ARCH. JOSEF KOLMAN ZNOJEMSKÁ 321, 671 82 DOBŠICE, tel. 604 843 115

ÚZEMNÍ STUDIE VEŘEJNÉHO PROSTRANSTVÍ
PODMOLÍ - VOLNOČASOVÁ PLOCHA U RYBNÍKA

Zadavatel: MěÚ Znojmo
 Pořizovatel: MěÚ Znojmo, odbor územního plánování a strategického rozvoje, Otrokova 1112, 669 02 Znojmo

Hlavní projektant: Ing. arch. Josef Kolman
 Spolupráce: Ing. arch. Jakub Kolman, Ing. arch. Jaroslava Brhelová

Kraj: Jihomoravský Datum: 08/2018